

# Échappées haïtiennes

Surnommée autrefois la « perle des Antilles » Haïti, en forme longue la République d'Haïti, en créole haïtien *Ayiti* et *Repiblik Dayiti*, est un pays des Grandes Antilles occupant le tiers occidental de l'île d'Hispaniola partagée avec la République Dominicaine.

La défaite de l'armée de Napoléon Bonaparte lors de la Bataille de Vertières est à l'origine de la création de la République d'Haïti en 1804, qui devient ainsi la première République noire indépendante. Après une histoire chaotique qui a vu entre autres l'avènement d'un empire (le despote Faustin 1er), et aussi de dictatures féroces (Duvalier et les tontons macoutes), ce pays fait l'expérience d'une démocratie renaissante ; il tente de s'organiser et de se reconstruire après le violent et dramatique séisme du 12 janvier 2010.

Haïti est le seul pays francophone indépendant des Caraïbes.

80 à 85% de la population haïtienne est d'ascendance africaine tandis que les 15 à 20 % restants sont issus de métissage ou d'origine essentiellement européenne. L'économie du pays, fragilisée, avec un chômage, une inflation et une dette élevés, dépend encore de l'aide internationale – les transferts d'argent issus de la diaspora constituent une source importante de devises.

Forme de l'État	République
Président	Jovenel Moïse
Langues officielles	Créole haïtien – Français
Devise nationale	<i>Liberté, Égalité, Fraternité</i>
Hymne national	La Dessalinienne
Superficie totale	2.773 km <sup>2</sup> (142e)
Capitale	Port-au-Prince
Climat	Tropical (temp.moy 30°C)



Monnaie	Gourde haïtienne (HTG) = 0,0135 € = 0,0159 \$
Produit Intérieur brut	8,715 milliards \$ (FMI, 2015)
Taux d'inflation	12,5 % (2016)
Population (2015)	10.911.819 hab. (80e)
Densité	403 hab./km <sup>2</sup>
Espérance de vie	62,8 ans
Taux d'alphabétisation	48,68%
Population active	3,6 millions
Taux de chômage	27,00 % (France Diplomatie)
Sous le seuil de pauvreté	69,00% (2012) soit 70% avec – de 2\$ /jour 50% avec – de 1\$ /jour
Pop. française en Haïti	1.738 (2016)
Pop. haïtienne en France	100.000 dont 65.000 aux Antilles

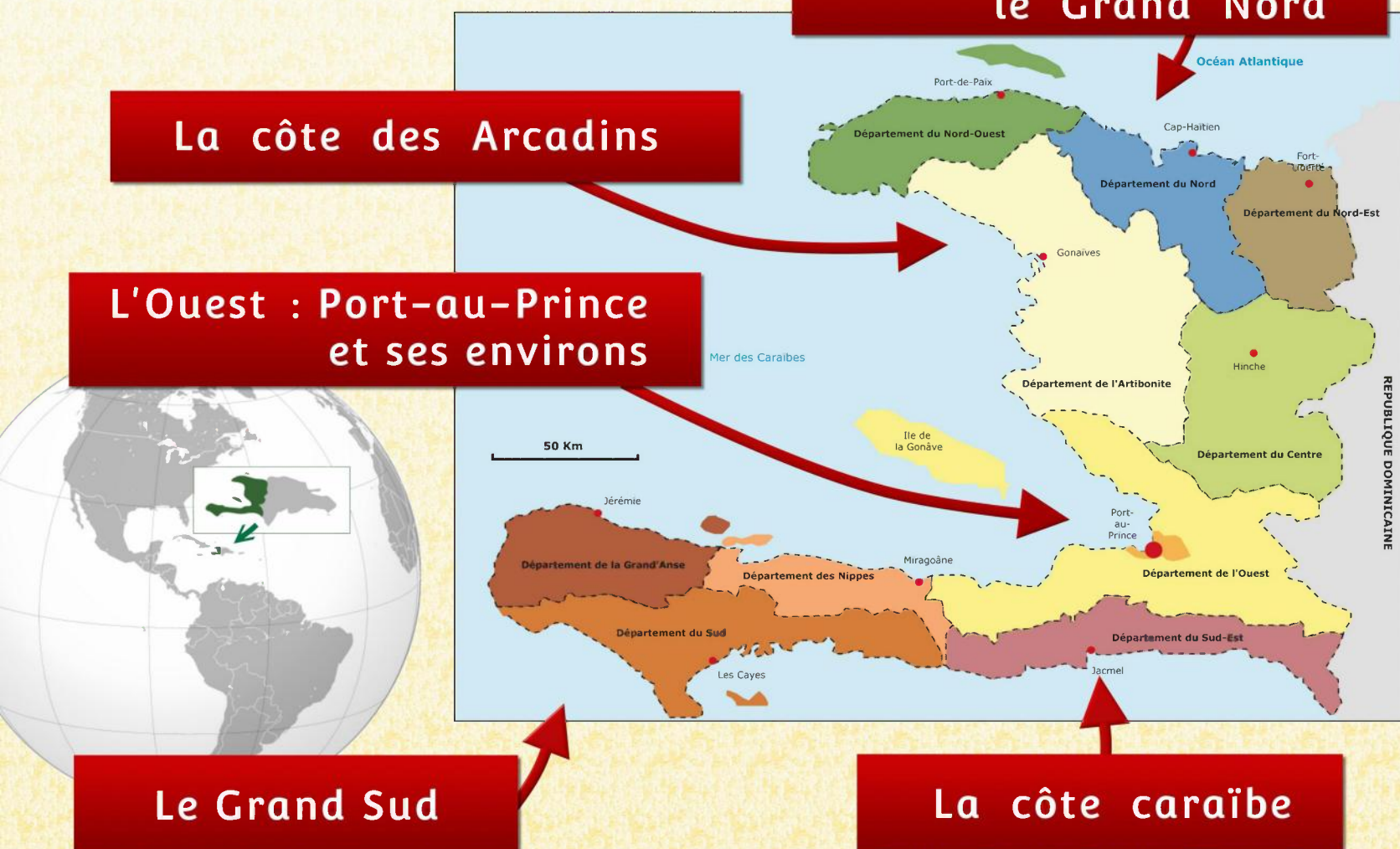
## La côte atlantique : le Grand Nord

## La côte des Arcadins

## L'Ouest : Port-au-Prince et ses environs

## Le Grand Sud


## La côte caraïbe



# L'Ouest : Port-au-Prince et ses environs

Avec plus de 3 millions d'habitants, le département de l'Ouest est de loin le plus peuplé des dix départements haïtiens, soit le tiers de la population du pays. Les deux tiers des habitants du département se regroupent au sein de l'aire métropolitaine de Port-au-Prince dont les banlieues s'accroissent rapidement.

**Port-au-Prince**, capitale économique et politique d'Haïti, compterait environ 2.400.000 habitants.



**Le Marché en fer** ou Marché Vallières ou encore Marché Hyppolite est considéré comme une œuvre architecturale d'une incontestable valeur artistique et historique. Inaugurée en novembre 1891, située en plein cœur de la ville, cette structure rappelle par son style les anciennes Halles de Paris. Proposant produits alimentaires et artisanaux, ce Marché est perçu comme l'un des plus emblématiques monuments de Port-au-Prince.



## **Pétion-Ville. Place Saint Pierre**

La loi du 23 septembre 1831 fonde Pétion-Ville à huit kilomètres de Port-au-Prince en hommage à Alexandre Sabès, dit Pétion, un des fondateurs de la République. Une place d'armes aménagée au nord de la ville est transformée en place publique en 1935 et devient un des plus agréables jardins publics d'Haïti avec l'église paroissiale Saint Pierre. C'est aussi le lieu d'un marché de fleurs et, non loin de la place, des magasins permettent l'acquisition de tableaux ou de sculptures artisanales.



# L'Ouest : Port-au-Prince et ses environs



**Village Noailles**, à Croix-des-Bouquets. C'est le cœur de l'artisanat haïtien : on y entend sans cesse le bruit des artisans qui martèlent pour transformer des bouts de fer découpé en «chefs-d'œuvre». Cette tradition de la sculpture du fer a commencé avec un forgeron, Georges Liautaud (1899-1991) faiseur de croix pour les cimetières à partir de métal récupéré sur les bidons. Depuis, l'art du fer découpé – et ce savoir-faire unique – sont devenus une tradition qui perdure depuis plusieurs générations.



**Fort Jacques**. Au lendemain de la proclamation de l'indépendance, Alexandre Pétion fait construire, à une dizaine de kilomètres de Port-au-Prince, une fortification qu'il baptise Fort Jacques en l'honneur de Jean-Jacques Dessalines, premier Empereur d'Haïti (1804-1806) sous le nom de Jacques 1er. Cet ouvrage, érigé suivant le concept établi par Vauban pour défendre les positions stratégiques, n'a finalement servi à aucune lutte armée ! Chaque année le 18 mai, anniversaire de la création du drapeau haïtien, un pèlerinage, une fête foraine et des concerts de musique y sont organisés.



## Parc National La Visite

Créé en 1983 par décret présidentiel, le Parc National La Visite couvre une superficie de 30 km<sup>2</sup> et s'étend jusqu'à la frontière avec la République dominicaine. Paysage vallonné entrecoupé de ravines et de cascades, biodiversité faune et flore en font tout l'intérêt. La Fondation Seguin s'implique depuis plusieurs années dans la préservation de cette richesse naturelle.

**La Société du Rhum Barbancourt**, installée à Damien dans la plaine du Cul-de-Sac au milieu des champs de canne à sucre, produit des rhums uniques dus à un terroir planté d'une variété de canne offrant un bouquet et des arômes singuliers.



# La Côte des Arcadins


La Côte des Arcadins est une longue étendue de plages de sable blanc située à 45 minutes au nord de Port-au-Prince. Plage publique, hôtels, cuisine créole de poissons et fruits de mer fraîchement pêchés ou récoltés, mer tranquille et transparente, en sont les principaux atouts...



**Le Fort Drouet** fait partie d'une vingtaine d'ouvrages militaires construits en Haïti après l'indépendance en 1804. Ce Fort est une imposante construction constituée d'un épais mur d'enceinte faisant par endroits plus de cinq mètres de hauteur, percé de nombreuses meurtrières pour permettre le tir au fusil ou au canon. Positionnée sur une éminence, cette fortification à cinq bastions contrôle un très large périmètre et joue le rôle de vigie, portant ses vues à la fois sur le golfe de la Gonâve et la vallée de l'Artibonite.

**Saut d'Eau.** Située dans le département du centre, la ville doit son nom à une chute d'eau appelée "Le Saut" dont les eaux proviennent de la Montagne Terrible. Ce lieu est un endroit sacré pour les croyants catholiques et vaudou.

Un important pèlerinage en l'honneur de la fête patronale de la Vierge Marie du Mont-Carmel, surnommée Vierge Miracles, la recherche des traditions profondes du vodou haïtien dont la ville est un centre et le site des chutes attirent de nombreux pèlerins.



## Moulin sur mer


Le Musée Ogier Fombrun est logé dans les ruines d'une exploitation sucrière de l'époque coloniale. Il abrite un ensemble muséographique qui retrace l'histoire d'Haïti depuis la période précolombienne jusqu'à l'indépendance, avec des vestiges Tainos, ethnie amérindienne considérée comme distincte du groupe des Arawaks, qui occupait les Grandes Antilles lors de l'arrivée des Européens au XV<sup>e</sup> siècle.



**La rizière de l'Estère** située dans le département de l'Artibonite constitue une curiosité naturelle. Les fermes agricoles et les infrastructures de l'industrie du riz montrent les efforts réalisés pour y développer tant bien que mal la filière du riz. La rizière de l'Estère est réputée pour son riz jaune dont l'arôme est unique. Combats de coqs et fêtes foraines attirent également les visiteurs dans la région.

# Côte Atlantique : le GRAND NORD

**Cap Haïtien**, chef-lieu et grand pôle urbain connu comme ayant la plus grande concentration de monuments historiques, est une région dont l'économie repose sur le tourisme. Site du patrimoine mondial, il est unique par son architecture coloniale française, particulièrement bien préservée.



Le « **Parc National Historique - Citadelle, Sans-Souci, Ramiers** », créé par décret présidentiel en 1978, est situé dans la zone des massifs du Nord. Reconnu patrimoine de l'humanité, il est classé au patrimoine mondial de l'UNESCO depuis 1982.

Il abrite le Palais Sans-Souci et la Citadelle La Ferrière. Ces symboles universels de liberté représentent pour les Haïtiens les premiers monuments de leur indépendance.



**La Citadelle La Ferrière** est un ouvrage militaire construit au début du 19<sup>e</sup> siècle à Milot par le roi Henry 1<sup>er</sup>. C'est la plus grande forteresse des Caraïbes, érigée à 900 mètres d'altitude et à 15 km au sud de Cap-Haïtien.

**Le Palais Sans-Souci**, à l'architecture intéressante, a été bâti vers 1810/1813 à Milot par le roi Henry 1<sup>er</sup> qui régna sur le nord du pays entre 1807 et 1820. Les vestiges comptent la chapelle royale aujourd'hui appelée Eglise Paroissiale de Milot, les jardins de la reine, le Palais du roi.



**Labadie**. Au nord-ouest de Cap-Haïtien, le village de Labadie doit son nom au Marquis de La Badie, un planteur français établi dans la région au 17<sup>e</sup> siècle. Village de pêcheurs, sa simplicité offre un contraste saisissant avec le complexe balnéaire luxueux situé sur la presqu'île plus au nord.

Ce «paradis pour touristes» est un site privé : une concession obtenue par la compagnie de croisières Royal Caribbean International. Le «Port Labadie» sert d'escale aux bateaux de croisière navigant sur la Mer des Caraïbes et ses plages privées accueillent croisiéristes et touristes étrangers (les haïtiens ne sont pas admis à Labadie).


Toute cette région - plages et îles, bateaux-taxis, hôtels, Parc National, etc. - vit du tourisme, lequel est par ailleurs peu développé dans le reste du pays.

# La Côte Caraïbe

**La Côte Caraïbe** est le nom donné, en Haïti, à la bande de terre s'étendant de Anse-à-Pitres jusqu'à Tiburon le long de la mer des Caraïbes. Toutes les villes et tous les villages sont face à la mer, avec le « dos » appuyé contre les pans de montagnes qui montent en escalier jusqu'aux plus hauts sommets du massif de la Hotte couronnant la partie méridionale d'Haïti.

## Jacmel capitale culturelle

Fondée en 1868 par des colons français, réputée pour ses plages, ses maisons colorées, son artisanat, la ville de Jacmel est le lieu d'origine de plusieurs peintres et poètes haïtiens célèbres. Son patrimoine immatériel tout aussi riche est le théâtre de fêtes, festivals et expositions d'art et d'artisanat qui animent la ville tout au long de l'année.



**Le centre historique** de Jacmel, composé de belles maisons de particuliers et de commerces avec arcades, offre un ensemble bien conservé et une grande harmonie architecturale. Les balcons en fer forgé qui longent les façades de ses maisons sont typiques et remontent à l'époque coloniale.

## Le Carnaval de Jacmel

Chaque année, fin février, des milliers de personnes défilent dans les rues. Le carnaval de Jacmel que la ville prépare depuis des mois, est connu dans le monde entier pour ses masques en papier mâché, ses dragons, ses personnages géants ou encore ses méringues (musique et danse typiques).



Bazile Castera  
1923 - 1966  
peintre

Jean Métellus  
1937 - 2014  
écrivain poète




Grand Prix de la  
Francophonie 2010



autoportrait

René Depestre  
1923  
écrivain



Prix Renaudot 1988

# Le Grand Sud

La Côte sud d'Haïti détient la plus grande concentration de baies et de caps du pays. Cette zone est connue pour ses plages de sable blanc, et ses plats de poissons et fruits de mer préparés de manière traditionnelle sur les plages ou servis dans les restaurants locaux.

## Grottes Marie-Jeanne de Port-à-Piment.

Situées dans la ville de Port-à-Piment, les grottes Marie-Jeanne, profondes de 4 kilomètres, forment le plus long réseau de grottes connues dans l'ensemble des îles Caraïbes. Elles sont composées de plus de 30 cavités dont les parois sont couvertes de calcaire et de silice, parfois ornées de symboles et de hiéroglyphes datant de la période pré-colombienne.



Racines de vétiver

**Port-Salut**, commune située à l'extrême sud-ouest, était connue autrefois pour sa production de café dans les montagnes avoisinantes. La région s'est reconvertie dans les années 60 dans la culture du **vétiver** (plante de la famille des graminées) dont les racines, pouvant atteindre 3 mètres, sont utilisées pour la fabrication d'huile essentielle utilisée en parfumerie.



"Vétiver" de Guerlain, parfum pour hommes créé en 1959



## Saut Mathurine

La Chute d'eau du Saut Mathurine est située à Camp Perrin au Sud d'Haïti. Cette magnifique chute mesure à peu près 30 mètres de large et tombe de 27 mètres de haut. Les eaux proviennent de la rivière de Cavaillon.

La Centrale hydro-électrique de Saut Mathurine, inaugurée en 1983, produit 1.600 Kws. Elle est l'une des 6 centrales gérées par E.D.H.

L'hydro-électricité représente 5% des ressources énergétiques d'Haïti, 70% proviennent du feu de bois, 25% du pétrole.

(statistiques BMSE/BME/OLADE 2012)

**Île-à-Vache** est une île de 46 km<sup>2</sup> de superficie qui se baigne dans l'eau claire de la mer des Caraïbes à 5,50 miles nautiques de la ville côtière des Cayes.



L'Histoire raconte que l'île fut un repaire de pirates, dont le célèbre *Capitaine Morgan* au XVII<sup>e</sup> siècle et le flibustier *Laurent de Graff*, ce qui lui valut le surnom "L'île au Trésor."

